


OBSERVATORIOS EN LOS SEGUROS AGRARIOS

La página web de ENESA
<http://www.enesa.es>
incluye un nuevo enlace a
diferentes Observatorios
sobre información
relacionada con el
seguro agrario.

El enlace a los
Observatorios aparece
en la página principal, y
se identifica con la
imagen 



ENESA

Entidad Estatal de Seguros Agrarios

- Presentación
- Carta de Servicios
- Legislación
- Información
- Consultas
- Estadísticas
- Plan Anual
- Publicaciones

Plan de Seguros Agrarios 2011


Cultivando tu tranquilidad

Novedades

- ▲ Rendimientos asignados Seguro Colectivo de Tomate para Canarias - Plan 2006 -
- ▲ Ampliación periodo de suscripción, opción B, de Remolacha Azucarera en Castilla y León
- ▲ Disponible folleto del Plan de Seguros Agrarios 2006
- ▲ Publicado en BOE el Plan de Seguros Agrarios del 2006
- ▲ Nuevo folleto de Seguro de Explotación de Uva de Vinificación
- ▲ Nuevo seguro para vacuno de alta valoración genética

- Conferencia Internacional 2010
- Seminarios Sectoriales
- Proyectos de Cooperación Internacional
- Noticias de Seguro Agrario
- El Seguro en su zona
- Divulgación del Seguro
- Biblioteca Virtual
- Observatorios en los seguros agrarios
- Reuniones institucionales

AFmet

El enlace  de la página anterior dirige al usuario a esta página, que muestra los observatorios disponibles y una imagen descriptiva para cada uno de ellos.

Para acceder al Observatorio sobre alertas tempranas en daños por fauna silvestre, se pulsa sobre su imagen:



Inicio | Mapa de la Web | Accesibilidad de la web | Contacta con nosotros

Entidad Estatal de Seguros Agrarios

OBSERVATORIOS

OBSERVATORIOS EN LOS SEGUROS AGRARIOS

ENESA persigue de modo permanente y continuado la mejora de los servicios y de la información que los asegurados reciben del Sistema de Seguros Agrarios; la consecución de este objetivo de calidad, se plasma ahora en la realización de diferentes Observatorios e Indicadores, que de manera más visual, intuitiva e individualizada muestran tanto a asegurados como a personas e instituciones interesadas en el sistema diversa información generada en el entorno del seguro agrario.

Observatorio de Fenómenos Climatológicos Adversos

Indicadores de alerta temprana en daños por la fauna silvestre

© 2006 ENESA - Entidad Estatal de Seguros Agrarios

W3C CSS

El Observatorio de Fauna Silvestre ofrece un mapa de España para que el usuario seleccione la provincia sobre la que quiere centrar la consulta.

La provincia se puede seleccionar de dos formas distintas:

1.- Seleccionando el nombre del listado y pulsando después "Aceptar"

2.- Seleccionando la provincia sobre el mapa directamente

INDICADORES DE ALERTA TEMPRANA EN DAÑOS POR LA FAUNA SILVESTRE

El Indicador de "Alerta temprana en daños por la fauna silvestre" que aquí se presenta es una herramienta de conocimiento, que a partir de los datos recogidos por el Sistema de Seguros Agrarios Combinados, ofrece quincenalmente y a nivel comarcal información sobre la evolución del número de siniestros declarados por los asegurados y las superficies afectadas por los daños originados por la fauna silvestre, facilitando de este modo, a los responsables de la gestión cinegética una información precisa que puede contribuir a mejorar dicha gestión de cara a la promoción de medidas para prevenir y evitar los daños. Mediante la puesta en marcha de este Indicador se da cumplimiento al compromiso adquirido al respecto por ENESA en el "Acuerdo para la cobertura de los daños por fauna silvestre en el marco del Seguro Agrario" de 18 de marzo de 2011.

Seleccione una provincia a través del mapa o a través de la siguiente lista de valores.

Albacete



■ Volver a Observatorios

Seleccionada la provincia, se muestra una página con sus respectivas comarcas.

La comarca también podrá seleccionarse de dos formas distintas:

- 1.- Seleccionando el nombre de la comarca del listado y pulsando después “Aceptar”
- 2.- Seleccionando la comarca sobre el mapa de la provincia directamente.



Inicio | Mapa de la Web | Accesibilidad de la web | Contacta con nosotros

Entidad Estatal de Seguros Agrarios

OBSERVATORIO DE FAUNA SILVESTRE

INDICADORES DE ALERTA TEMPRANA EN DAÑOS POR LA FAUNA SILVESTRE

Seleccione una provincia a través del mapa o a través de la siguiente lista de valores.

Albacete

Aceptar

Seleccione una comarca a través del mapa o a través de la siguiente lista de valores.

MANCHUELA

Aceptar

Información obtenida a partir de los datos procedentes de las reclamaciones de siniestros presentadas por los agricultores asegurados ante AGROSEGURO.

Volver a Observatorios

© 2006 ENESA - Entidad Estatal de Seguros Agrarios

W3C HTML 4.01 ✓


W3C WAI-AA WCAG 1.0

W3C CSS ✓

Una vez seleccionada la provincia y la comarca, se ofrece una tabla con los Indicadores de Alerta Temprana por la Fauna Silvestre.

La tabla refleja los resultados quincenales, así como los totales para la comarca, la provincia y el total nacional.

Los datos ofrecidos proceden de AGROSEGURO, a partir de las declaraciones de seguro y reclamaciones de siniestros de los agricultores asegurados a una fecha determinada.



OBSERVATORIO DE FAUNA SILVESTRE

INDICADORES DE ALERTA TEMPRANA EN DAÑOS POR LA FAUNA SILVESTRE

Seleccione una provincia a través del mapa o a través de la siguiente lista de valores.


Albacete

Aceptar

Seleccione una comarca a través del mapa o a través de la siguiente lista de valores.

MANCHUELA

Aceptar



Información obtenida a partir de los datos procedentes de las reclamaciones de siniestros presentadas por los agricultores asegurados ante AGROSEGURO y actualizados hasta la fecha 04/04/2011.

Mes	Quincena	Número Siniestros	Superficie Siniestrada
Enero	1ª Quincena	0	0
	2ª Quincena	1	71,86
Febrero	1ª Quincena	3	8,85
	2ª Quincena	3	50,74
Marzo	1ª Quincena	1	1,32
	2ª Quincena	4	36,48
Abril	1ª Quincena	5	14,78
Total Comarcal		17	184,03
Total Provincial		54	989,26
Total Nacional		1.512	18.349,28

GRACIAS POR SU ATENCIÓN